



ПАСПОРТ

дорожной безопасности
образовательной организации

СОГЛАСОВАНО

Н.М. Плещинская
Руководитель органа управления образованием

М.М. Плещинская
(подпись)

15.05.2015
(дата)

15.05.2015
(дата)

СОГЛАСОВАНО

Н.М. Плещинская
Руководитель органа управления ГИБДД

В.В. Погтев
(подпись)

15.05.2015
(дата)

15.05.2015
(дата)

УТВЕРЖДАЮ

Заведующая МАДОУ д.сад
Руководитель образовательной организации

ст. Пластица
(подпись)

А.А. Жукович
(Ф.И.О.)

15.05.2015
(дата)

15.05.2015
(дата)



ПАСПОРТ

дорожной безопасности

Муниципального автономного дошкольного образовательного учреждения детского сада ст.Пластица

Добринского муниципального района Липецкой области (МАДОУ д.сад ст.Пластица)

Общие сведения

Муниципальное автономное дошкольное образовательное учреждение детский сад ст. Млавца Добринского муниципального района

(Полное наименование образовательной организации)

Тип дошкольное образовательное учреждение

Юридический адрес: 399420, Россия, Милуцкая область Добринский район, пер. ст. Млавца, ул. Строителей, д. 17

Фактический адрес: 399420, Россия, Милуцкая область Добринский район, пер. ст. Млавца, ул. Строителей, д. 17

Руководители:

Директор (заведующий) Бактина Наталия Александровна
(фамилия, имя, отчество) (телефон) 3-88-82

Заместитель директора по учебной работе Чернова Наталья Петровна, 3-88-82
(фамилия, имя, отчество) (телефон)

Заместитель директора по воспитательной работе _____
(фамилия, имя, отчество) (телефон)

Ответственные работники муниципального органа управления образованием
(должность) (фамилия, имя, отчество)
(должность) (фамилия, имя, отчество)
(телефон)

Ответственные от Госавтоинспекции инспектор Юсиков В.В.
(должность) (фамилия, имя, отчество)
(телефон)

Ответственные работники за организацию работы по профилактике детского дорожно-транспортного травматизма старший воспитатель Чернова Н.П.
(должность) (фамилия, имя, отчество)
(должность) (фамилия, имя, отчество)
(телефон)

Руководитель или ответственный работник дорожно-эксплуатационной организации, осуществляющей содержание улично-дорожной сети _____
(должность)
(фамилия, имя, отчество)
(телефон)

Руководитель или ответственный работник дорожно-эксплуатационной организации, осуществляющей содержание технических средств организации дорожного движения _____
(должность)
(фамилия, имя, отчество) (телефон)

Руководитель кружка ЮИД _____
(фамилия, имя, отчество) (телефон)

Количество отрядов ЮИД _____

Количество обучающихся _____
(воспитанников) *180*

Наличие информационного стенда по БДД _____ *в холле*
учреждения
(если имеется, указать место расположения)

Наличие уголка по БДД _____ *в кабинете*

Наличие кабинета (класса) по БДД _____
(если имеется, указать место расположения)

Наличие методической литературы и наглядных пособий (краткий перечень)

*1. "Правила и безопасность дорожного движения для дошкольников", Г.В.Стеркина. Ярославль, И.Л.Саво
"Правила дорожного движения для дошкольников",
"Звука пешехода для дошкольников и детей на
гальной школе", плакаты и макеты по ПДД*

Наличие учебной площадки для проведения практических занятий по БДД _____
(если имеется, указать место расположения)

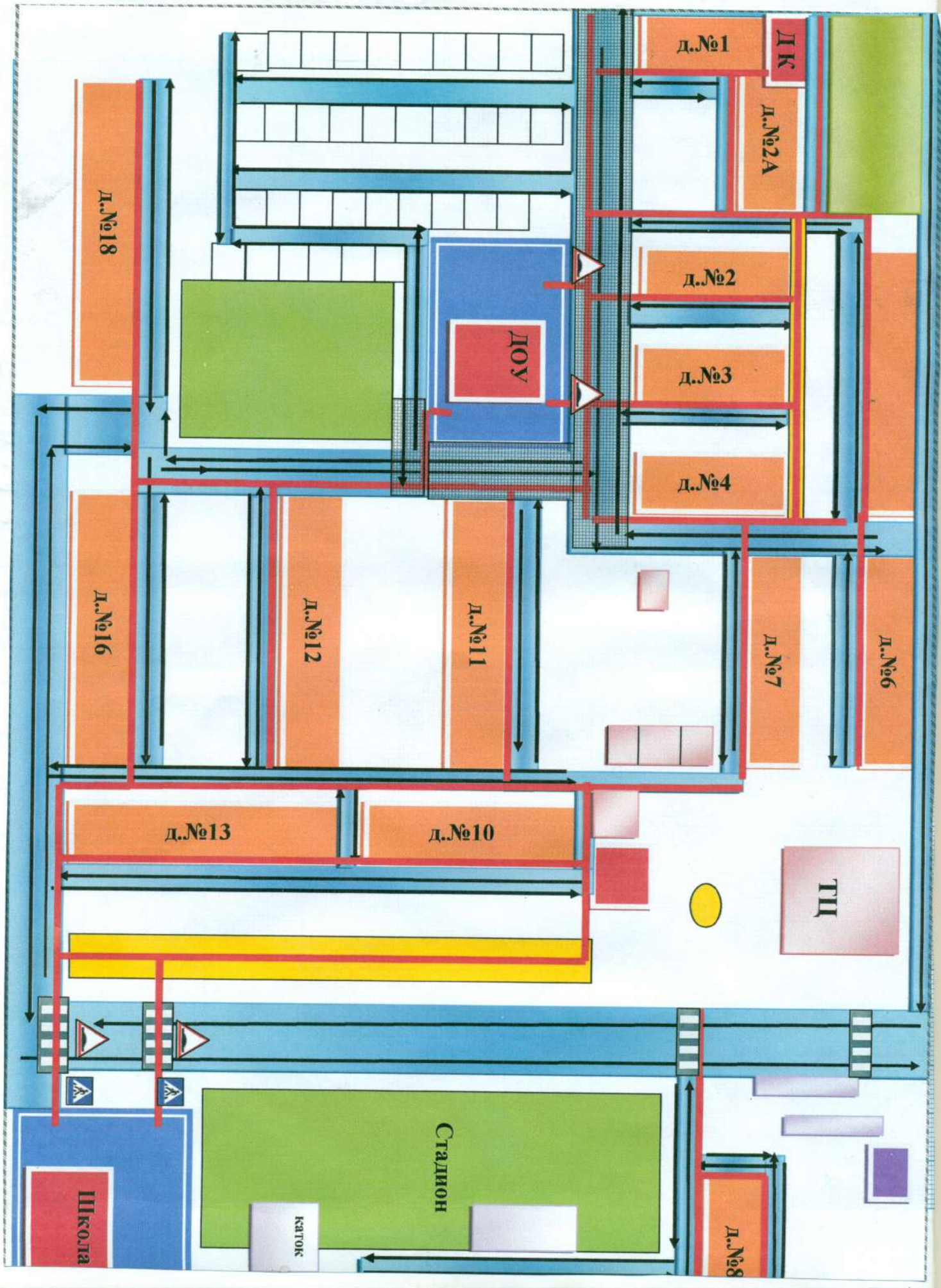
Наличие автобуса _____ *нет*
(при наличии автобуса)

Владелец автобуса _____
(ОУ, муниципальное образование и др.)

Время занятий в
1 смена: с *7.12* по *18.00*,
2 смена: с _____ по _____,
Внеклассные занятия: с _____ по _____.

Телефоны оперативных служб:
*Единая диспетчерская служба: 2-19-00, 112
Дежурная часть ОМВД по району: 2-14-50, 0-2
Служба спасения 0-1, 2-11-74
Скорая помощь 0-3, 3-83-03*

1. План - схемы образ
1.1. План - схема района расположения образовательной ор

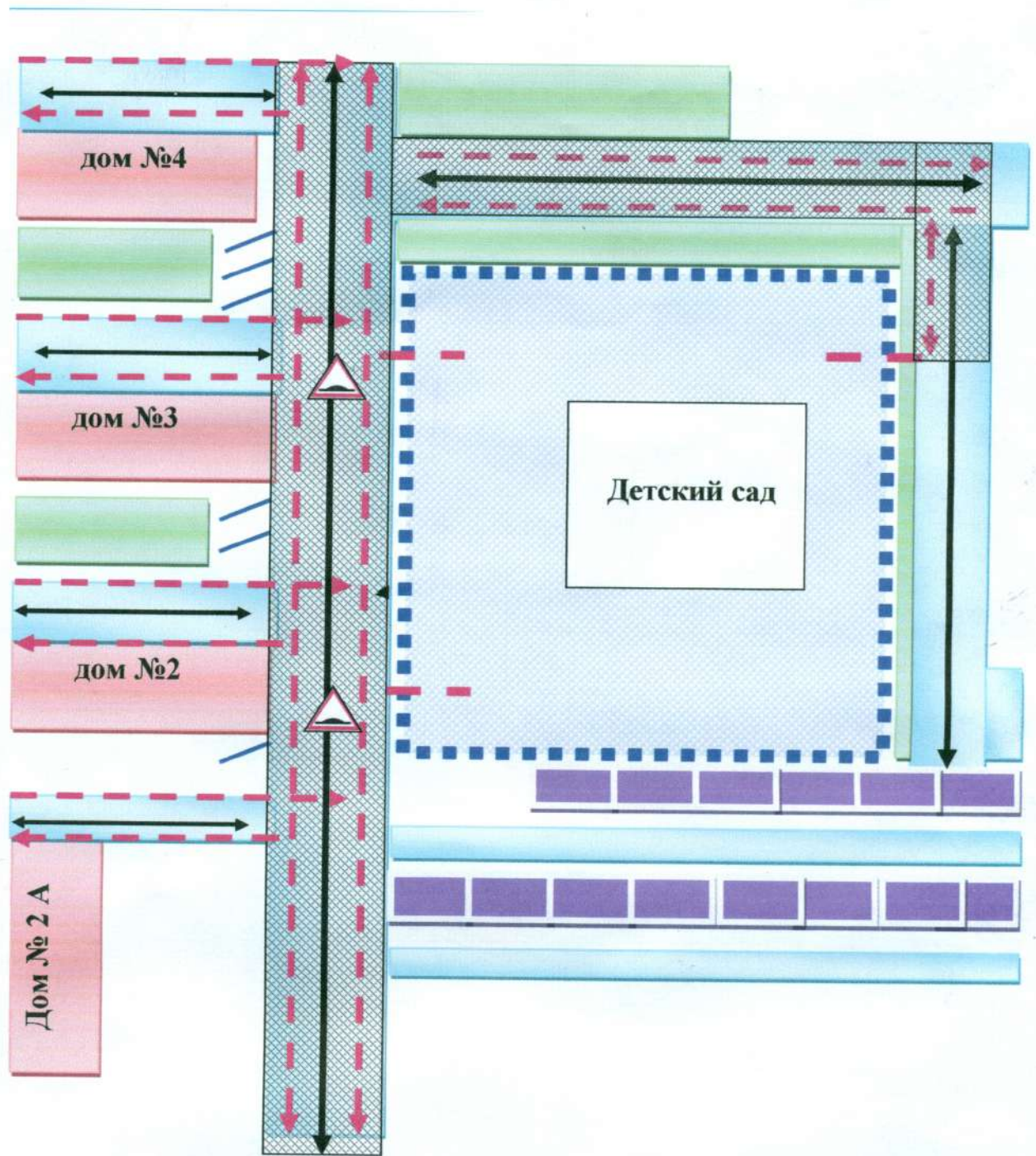








вательной организации.
ганизации. Пути движения транспортных средств и детей

Условные обозначения:

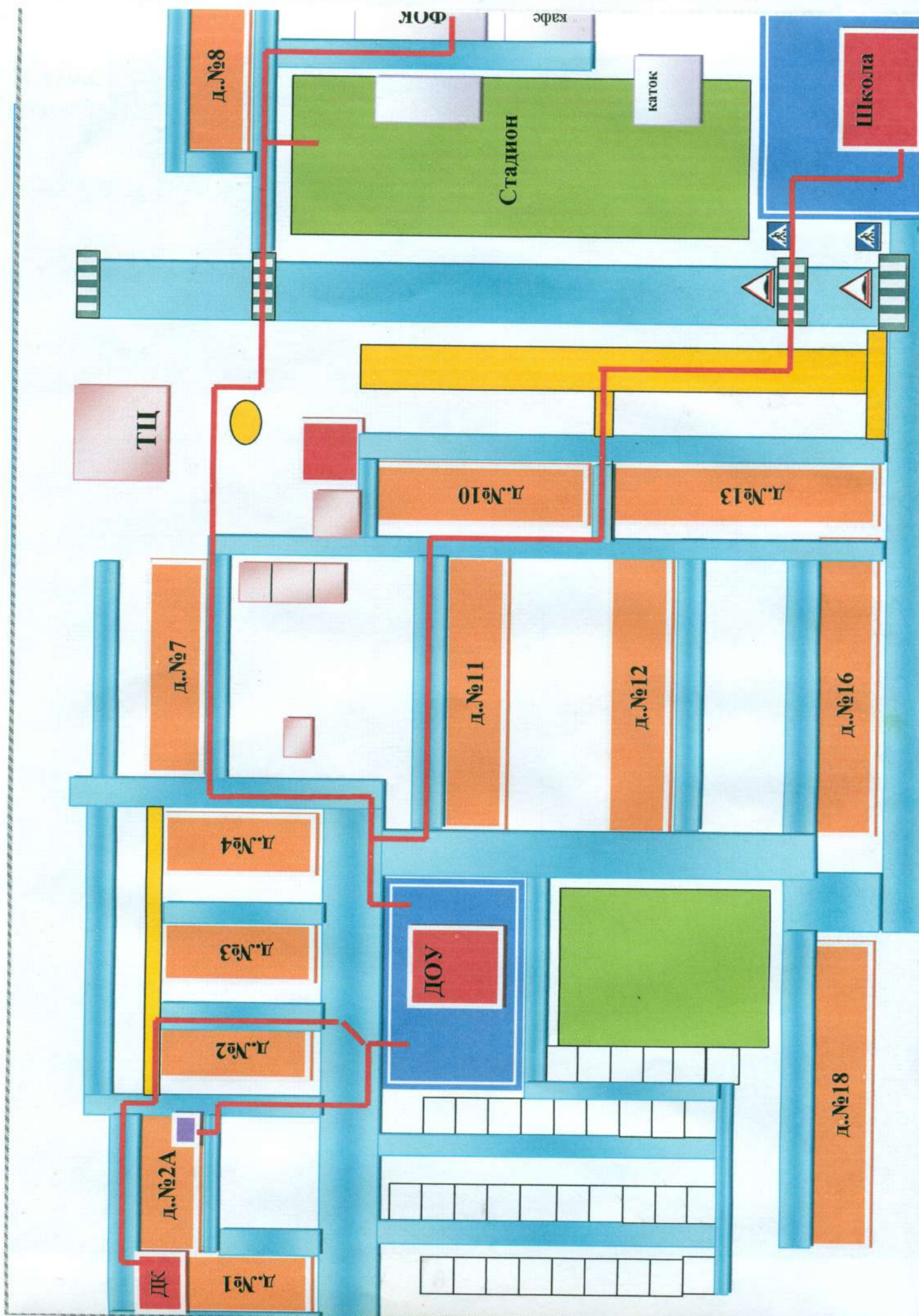
	жилая застройка		тротуар
	проезжая часть		опасные участки дороги
	организации		движение детей в детский сад
	магазины		движение транспортных средств
	искусственная неровность		пешеходный переход

1.2. Схема организации дорожного движения в непосредственной близости от средств, маршруты движения детей и расп




-  - ПРОЕЗЖАЯ ЧАСТЬ
-  - ОПАСНЫЕ УЧАСТКИ ДОРОГИ
-  - ДВИЖЕНИЕ ДЕТЕЙ
-  - ДВИЖЕНИЕ ТРАНСПОРТНЫХ СРЕДСТВ
-  - ПАРКОВОЧНЫЕ МЕСТА
-  - ИСКУССТВЕННАЯ НЕРОВНОСТЬ

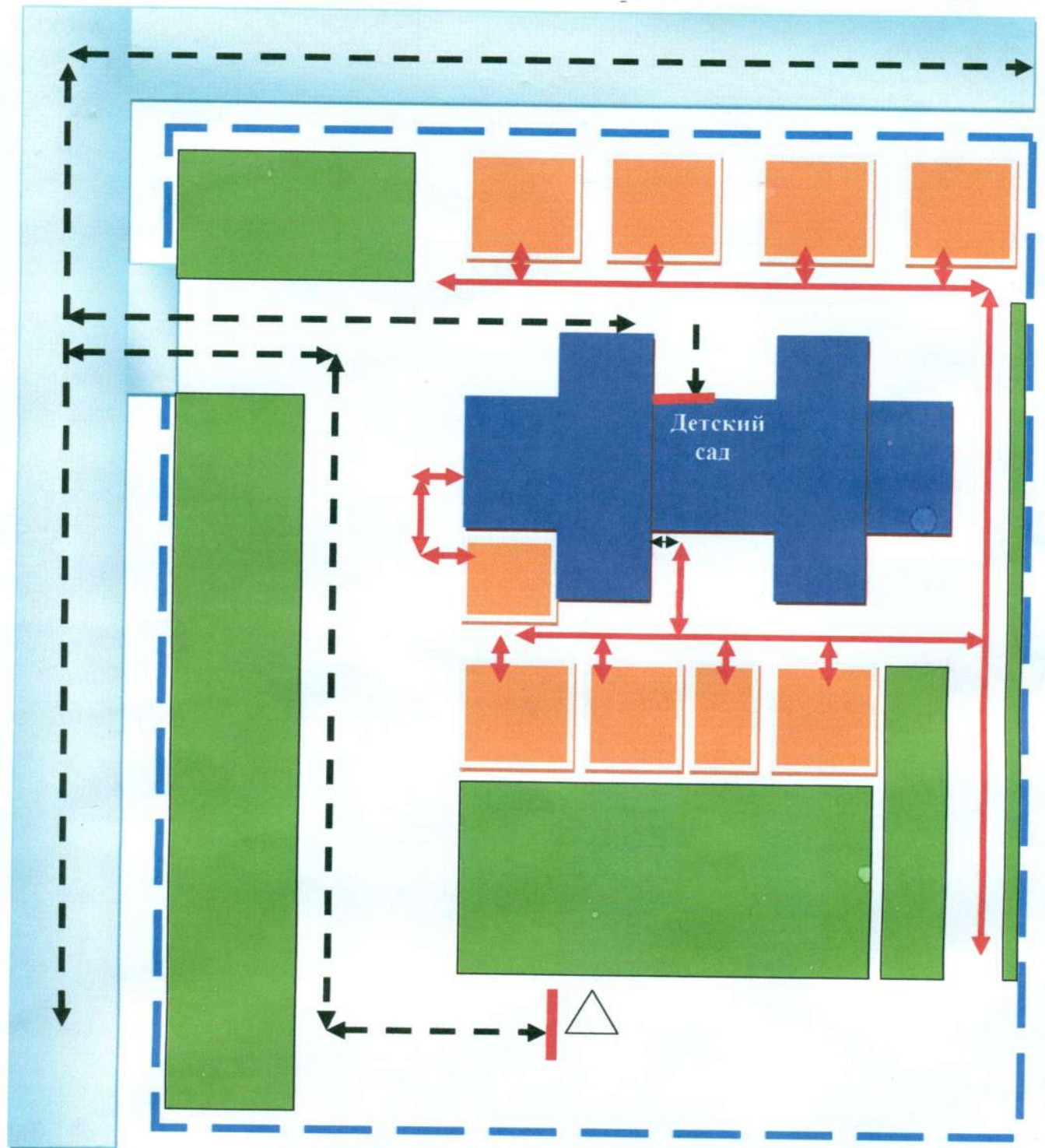
1.3. Маршруты движения организованных групп детей от образовательной










Условные обозначения:

	жилая застройка		тротуар
	проезжая часть		библиотека
	организации		движение детей
	искусственная неровность		пешеходный переход

1.4. Пути движения транспортных средств к местам разгрузки/погрузки и рекомендуемые пути передвижения детей по территории образовательной организации



Условные обозначения:

- | | | | |
|---|----------------------|---|--|
|  | - проезжая часть |  | - движение детей |
|  | - детские площадки |  | - движение грузовых транспортных средств |
|  | - зеленые насаждения |  | - место разгрузки/погрузки |
|  | - мусорный бак | | |